
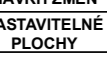
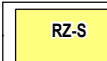


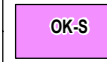


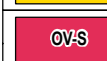





























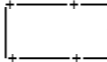

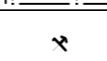










LEGENDA VÝKRESU II./B.1.b

		HRANICE ZASTAVĚNÉHO ÚZEMÍ K 08/2019
		PLOCHY REKREACE
		PLOCHY INDIVIDUÁLNÍ REKREACE - ZAHRÁDKÁŘSKÉ OSADY (RZ)
		VEŘEJNÁ INFRASTRUKTURA
		PLOCHY OBČANSKÉHO VYBAVENÍ
		PLOCHY OBČANSKÉHO VYBAVENÍ (O)
		PLOCHY KOMERČNÍCH ZAŘÍZENÍ (OK)
		PLOCHY TĚLOVÝCHOVY A SPORTU (OS)
		PLOCHY VEŘEJNÉ VYBAVENOSTI (OV)
		PLOCHY A KORIDORY DOPRAVNÍ INFRASTRUKTURY
		PLOCHY A KORIDORY SILNIČNÍ DOPRAVY (DS)
		PLOCHY A KORIDORY PRO SPECIFICKÉ FORMY DOPRAVY (DX)
		PLOCHY A KORIDORY TECHNICKÉ INFRASTRUKTURY
		PLOCHY A KORIDORY TECHNICKÉ INFRASTRUKTURY (T)
		PLOCHY A KORIDORY PRO ENERGETIKU (TE)
		PLOCHY TECHNICKÉHO ZABEZPEČENÍ OBCE (TO)
		PLOCHY A KORIDORY PRO VODNÍ HOSPODÁŘSTVÍ (TV)
		PLOCHY VEŘEJNÝCH PROSTRANSTVÍ (P)
		PLOCHY SMÍŠENÉ OBYTNÉ - VESNICKÉ (SV)
		KORIDORY SMÍŠENÉ, BEZ ROZLIŠENÍ (SK)
		PLOCHY VÝROBY A SKLADOVÁNÍ
		PLOCHY VÝROBY A SKLADOVÁNÍ (V)
		PLOCHY DROBNÉ VÝROBY A VÝROBNÍCH SLUŽEB (VD)
		PLOCHY VODNÍ A VODOHOSPODÁŘSKÉ
		VODNÍ PLOCHY A VODNÍ TOKY (WT)
		PLOCHY ZELENĚ V ZASTAVĚNÉM ÚZEMÍ A KRAJINĚ
		PLOCHY ZELENĚ OSTATNÍ A SPECIFICKÉ (ZX)
		PLOCHY KRAJINNÉ ZELENĚ (KZ)
		PLOCHY LESNÍ (L)
		PLOCHY PŘÍRODNÍ (PP)
		PLOCHY ZEMĚDĚLSKÉ (Z)
		NÁVRH NA ZMĚNU REŽIMU VE VYUŽITÍ ÚZEMÍ
		PLOCHY A KORIDORY ÚZEMNÍCH REZERV S OZNAČENÍM ZPŮSOBU JEJICH VYUŽITÍ (PŘÍSLUŠNÝM KÓDEM VE FIALOVÉ BARVĚ)

	NÁVRH ZMĚN	
STAV	NÁVRH	ÚZEMNÍ REZERVA
		
		
		
		
		
		
		
		
		
		
		
		
		
		
		
		
		
		
		
		
		
		
		
		
		
		
		
		
		
		
		
		
		
		
		
		
		
		
		
		
		
		
		
		

DOPRAVNÍ INFRASTRUKTURA (OSTATNÍ LINIOVÉ A BODOVÉ JEVY)		
		STÁTNI SILNICE
		MÍSTNÍ KOMUNIKACE
		ÚČELOVÁ KOMUNIKACE
		CYKLISTICKÁ TRASA VEDENÁ PO KOMUNIKACI
		CYKLISTICKÁ STEZKA
		STEZKA PRO PĚŠÍ
TECHNICKÁ INFRASTRUKTURA-VODNÍ HOSPODÁŘSTVÍ (OSTATNÍ LINIOVÉ A BODOVÉ JEVY)		
		DÁLKOVÝ VODOVOD UŽITKOVÝ
		DÁLKOVÝ VODOVOD OOV
		MÍSTNÍ VODOVOD
		STOKA JEDNOTNÉ KANALIZACE
		STOKA SPLAŠKOVÉ KANALIZACE
		ČERPACÍ STANICE SPLAŠKŮ
		VÝTLAK SPLAŠKŮ
		VÝÚSTNÍ OBJEKT KANALIZACE
TECHNICKÁ INFRASTRUKTURA-ENERGETIKA, ELEKTRONICKÉ KOMUNIKACE (OSTATNÍ LINIOVÉ A BODOVÉ JEVY)		
		VENKOVNÍ VEDENÍ ELEKTRICKÉ SÍTĚ ZVN 400 kV
		VENKOVNÍ VEDENÍ ELEKTRICKÉ SÍTĚ VVN 220 kV
		VENKOVNÍ VEDENÍ ELEKTRICKÉ SÍTĚ VN 22 kV
		DISTRIBUČNÍ TRAFOSTANICE
		PLYNOVOD STL
		KOMUNIKAČNÍ VEDENÍ
		RADIORELEOVÁ TRASA
LEGENDA JEVŮ, JEJICHŽ AKCEPTACE V ÚZEMÍ VYPLÝVÁ Z PLATNÝCH PRÁVNÍCH PŘEDPISŮ A ROZHODNUTÍ:		
		OCHRANNÉ PÁSMO ELEKTRICKÉHO VEDENÍ
		OCHRANNÉ PÁSMO DÁLKOVÉHO VODOVODU
		OCHRANNÉ PÁSMO SILNICE
		ÚZEMÍ S ARCHEOLOGICKÝMI NÁLEZY
OSTATNÍ LIMITY VYPLÝVAJÍCÍ Z PRÁVNÍCH PŘEDPISŮ A ROZHODNUTÍ		
		HRANICE OBCE TOTOŽNÁ S HRANICÍ ŘEŠENÉHO ÚZEMÍ
		50M VZDÁLENOST OD POZEMKŮ URČENÝCH K PLNĚNÍ FUNKCE LESA
		AKTIVNÍ ZÓNA STANOVENÉHO ZÁPLAVOVÉHO ÚZEMÍ
		STANOVENÉ ZÁPLAVOVÉ ÚZEMÍ
		ZÁPLAVOVÉ ÚZEMÍ ZDOKUMENTOVANÉ POVODNĚ
		ÚZEMÍ ZVLÁŠTNÍ POVODNĚ POD VODNÍM DÍLEM

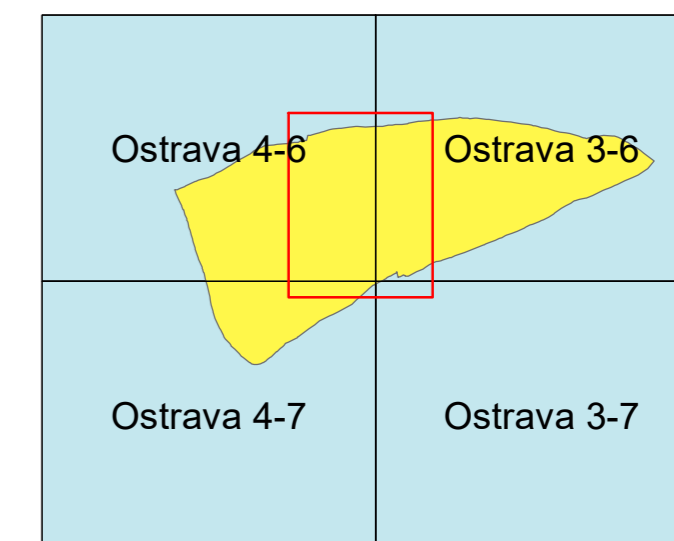
		PLOCHY PRO ÚZEMNÍ SYSTÉM EKOLOGICKÉ STABILITY
		LBC - MÍSTNÍ (LOKÁLNÍ) BIOCENTRUM
		LBK - MÍSTNÍ (LOKÁLNÍ) BIKORIDOR
		RBC - REGIONÁLNÍ BIOCENTRUM
		JEVY OSTATNÍ
		VÝHREDNÍ BILANCOVANÉ LOŽIŠKO NEROSTNÝCH SUROVIN
		CHRÁNĚNÉ LOŽISKOVÉ ÚZEMÍ
		STARÉ DŮLNÍ DÍLO
		SESUVNÉ ÚZEMÍ
		PŘÍRODNÍ PAMÁTKA
		OCHRANNÉ PÁSMO PŘÍRODNÍ PAMÁTKY ŽERMANICKÝ LOM
		VÝZNAMNÝ KRAJINNÝ PRVEK - REGISTROVANÝ
		ARCHITEKTONICKÝ VÝZNAMNÝ OBJEKT
		POZITIVNÍ DOMINANTA
		MÍSTO VYHLÍDKY
		URBANISTICKÝ KOMPOZIČNÍ PRVEK

POZNÁMKA: KATASTRÁLNÍ ÚZEMÍ ŽERMANICE JE SITUOVÁNO V PROSTORU ZÁJMOVÉHO ÚZEMÍ MINISTERSTVA OBRANY DLE USTANOVENÍ § 175 ODS. 1 ZÁKONA 183/2006 SB. (OCHRANNÉ PÁSMO LETECKÝCH RADIOVÝCH ZABEZPEČOVACÍCH ZAŘÍZENÍ, DLE § 37 ZÁKONA Č. 49/1997 SB. O CIVILNÍM LETECTVÍ)


ÚZEMNÍ PLÁN ŽERMANICE

ÚPLNÉ ZNĚNÍ PO VYDÁNÍ ZMĚNY Č. 1

KOORDINAČNÍ VÝKRES (ZASTAVĚNÉ ÚZEMÍ)



Výkres se skládá z 1 účelové sestaveného mapového listu.

KOBEN ATELIER Ing. arch. Helga Kozelská Bencúrová			
OBEC	ŽERMANICE		
POŘIZOVATEL	MAGISTRÁT MĚSTA FRÝDEK – MÍSTEK, ODBOR ÚZEMNÍHO ROZVOJE A STAVEBNÍHO ŘÁDU		
ODPOVĚDNÝ PROJEKTANT	ING. ARCH. HELGA KOZELSKÁ BENCÚROVÁ		
SPOLUPRÁCE	ŮDI MORAVA, SPOL. S R. O. - ING. BEDŘICH NEČAS; ARKO, SPOL. S R. O. - ING. ZDENĚK CHUDÁREK; ING. ALENA KIMLOVÁ; ING. MOJMÍR VÁLEK		
DIGITALIZACE	PAVEL MAREN		
	MEŘÍTKO 1 : 2 000	DATUM: 03/2020	ČÍSLO VÝKRESU: II./B.1.b