

# ÚZEMNÍ PLÁN ŽERMANICE

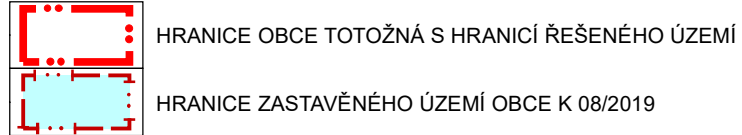
## ÚPLNÉ ZNĚNÍ PO VYDÁNÍ ZMĚNY Č. 1

### ZÁKLADNÍ ČLENĚNÍ ÚZEMÍ

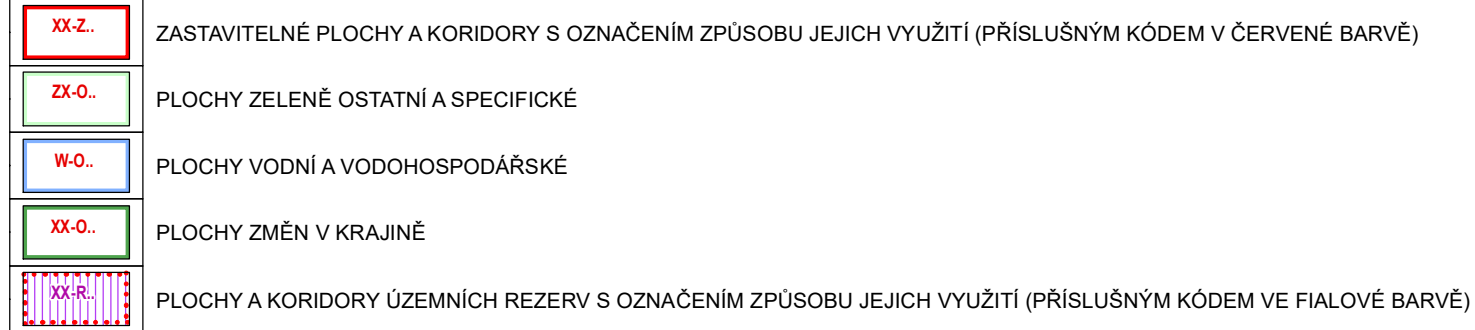


#### LEGENDA VÝKRESU I./B.1.

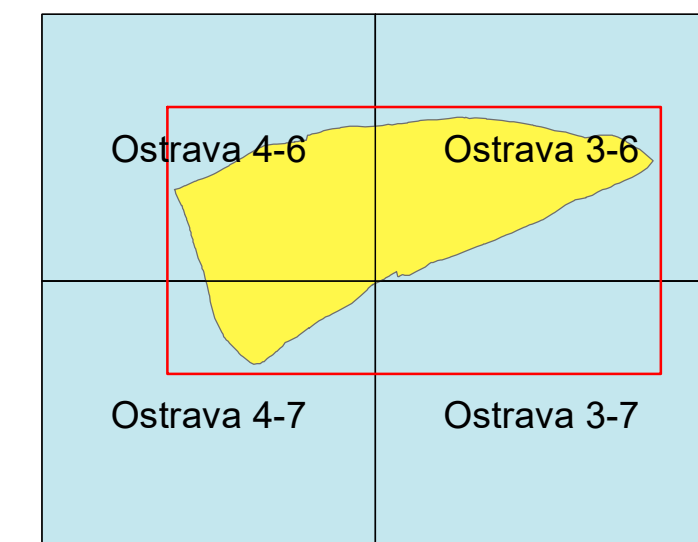
##### HRANICE



##### NÁVRH ZMĚN V ŘEŠENÉM ÚZEMÍ



##### PLOCHY PRO ZALOŽENÍ PRVKŮ ÚSES



Výkres se skládá z 1 účelově sestaveného mapového listu.

**KOBEN** ATELIÉR  
Ing. arch. Helga Kozelská Bencúrová



OBEC	ŽERMANICE		
POŘIZOVATEL	MAGISTRÁT MĚSTA FRÝDEK – MÍSTEK, ODBOR ÚZEMNÍHO ROZVOJE A STAVEBNÍHO ŘÁDU		
ODPOVĚDNÝ PROJEKTANT	ING. ARCH. HELGA KOZELSKÁ BENCÚROVÁ		
SPOLUPRÁCE	UDI MORAVA, SPOL. S R. O. - ING. BEDŘICH NEČAS; ARKO, SPOL. S R. O. - ING. ZDENĚK CHUDÁREK; ING. ALENA KIMLOVÁ; ING. MOJMÍR VÁLEK		
DIGITALIZACE	PAVEL MAREN		
	MEŘÍTKO 1 : 5 000	DATUM: 03/2020	