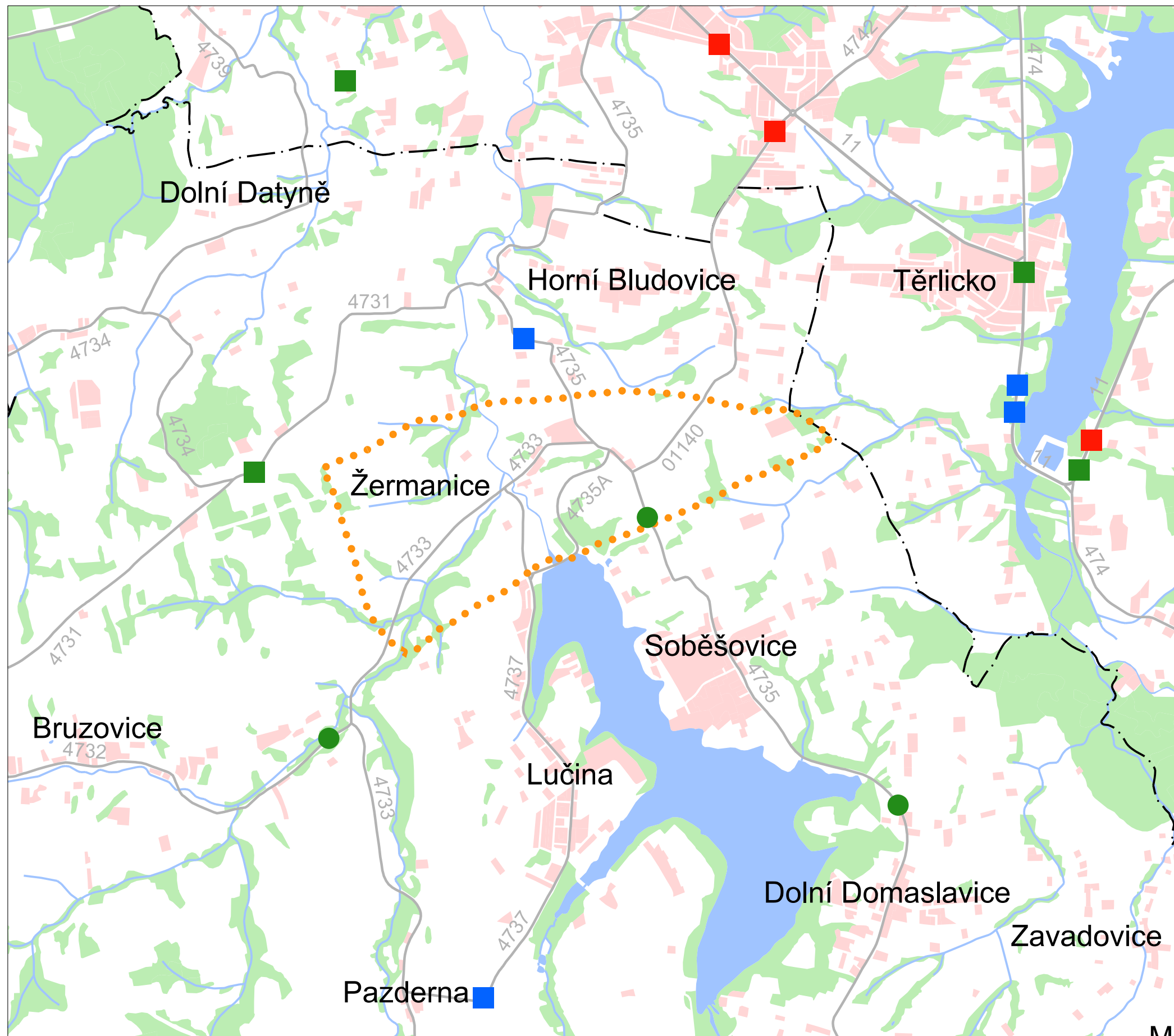

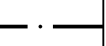














3. VÝVOJ NEHODOVOSTI V LETECH 2007-2009




LEGENDA

-  HRANICE ŘEŠENÉHO ÚZEMÍ
-  HRANICE OKRESNÍ
-  PLOCHY ZASTAVĚNÉ
-  PLOCHY ZELENĚ
-  VODNÍ PLOCHY
-  VODNÍ TOKY
-  STÁVAJÍCÍ KOMUNIKAČNÍ SÍŤ DO r. 2009
-  ČÍSLA SILNIC

- NEHODOVOST**
-  OZNAČENÍ SMRTELNÝCH NEHOD (r. 2007)
-  OZNAČENÍ SMRTELNÝCH NEHOD (r. 2008)
-  OZNAČENÍ SMRTELNÝCH NEHOD (r. 2009)
-  OZNAČENÍ NEHOD S TĚŽKÝM ZRANĚNÍM (r. 2007)
-  OZNAČENÍ NEHOD S TĚŽKÝM ZRANĚNÍM (r. 2008)
-  OZNAČENÍ NEHOD S TĚŽKÝM ZRANĚNÍM (r. 2009)

ZDROJ: WWW.POLICIE.CZ



MĚŘÍTKO: 1 : 30 000